














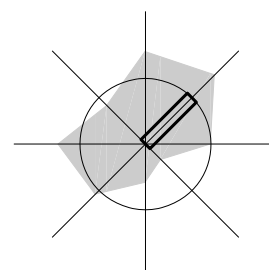


LEGENDA

- | | | | |
|---|---|--|-------------------------------------|
|  | ROZSAH ÚZEMÍ ŘEŠENÉHO ZMĚNOU č. 3 |  | Lokální biocentrum - návrh |
|  | Plocha záboru (lokality ÚSES 13, 14, 19-23) |  | Regionální biokoridor - návrh |
|  | Označení lokality záboru |  | Lokální biokoridor - návrh |
|  | Hranice a označení BPEJ a třídy ochrany |  | Lesnická účelová zařízení - návrh |
|  | Trvalé lesní porosty |  | Účelové komunikace zpevněné - návrh |
|  | Vodní toky a plochy |  | Významný krajinný prvek |
|  | Investice v půdě (odvodnění) | | |
|  | Zemědělská výroba a zařízení | | |
|  | Účelové komunikace zpevněné | | |



Pořizovatel: obec Polešovice		Zpracoval: Ing. BENEŠ MARTIN
Obec: Polešovice	Okres: Uherské Hradiště	
Akce: ZMĚNA č. 3 ÚZEMNÍHO PLÁNU OBCE POLEŠOVICE		Stupeň: Návrh
Obsah: Vyhodnocení záboru ZPF a PUPFL		Datum: 10/2011
		Měřítko: 1 : 5 000